










Бучанська міська рада
Бучанського району Київської
області
ДЕТАЛЬНИЙ ПЛАН ТЕРИТОРІЇ




ЕКСПЛІКАЦІЯ

Існ. стан	проект	Примітка
МЕЖІ ТЕРИТОРІЙ		
		межа території на яку розробляється ДПТ
		межа м. Буча
		межа приватизованої земельної ділянки
БУДІВЛІ ТА СПОРУДИ		
		житлова індивідуальна будівля
		не житлова будівля чи споруда
		5-ти поверхова житлова будівля
		9-ти поверхова житлова будівля
		блокована житлова забудова
		громадська будівля
ВУЛИЧНО-ДОРОЖНЯ МЕРЕЖА		
		пріездна частина вулиці з твердим покриттям
		пріезд з щєбеневим покриттям
		житлова вулиця в червоних лініях
ІНЖЕНЕРНЕ ОБЛАДНАННЯ ТЕРИТОРІЇ		
		повітряна лінія електропередач 10кВ
		кабельна лінія електропередач 10кВ
		трансформаторна підстанція
		самопливна господарсько-побутова каналізаційна мережа
		газорозподільний пункт (ШРП, ГРП)
		окрема водозабірна свердловина
		пожежний гідрант
		мережа водопостачання
		територія насосної станції
		пожежні резервуари
		газопровід
		дощова каналізація

функціональне зонування території	
	територія житлової садибної забудови
	територія житлової блокової забудови
	територія житлової багатоквартирної забудови
	територія громадської забудови
	територія загального користування
	територія транспортної інфраструктури
	територія інженерної інфраструктури
	водний об'єкт
	територія рекреаційного призначення

ЕКСПЛІКАЦІЯ МАЙДАНЧИКІВ

 					1-24 ДПТ				
Детальный план территории, ориентированное площадью 88 0 га, для размещения объектов: та об-роек: розничного проживания в микра-кварталах В Ступах, Котельниковой, 11 Марченко, В Симеонина 1а, в микра-кварталах 1а, 1а-1, 1а-2, 1а-3, 1а-4, 1а-5, 1а-6, 1а-7, 1а-8, 1а-9, 1а-10, 1а-11, 1а-12, 1а-13, 1а-14, 1а-15, 1а-16, 1а-17, 1а-18, 1а-19, 1а-20, 1а-21, 1а-22, 1а-23, 1а-24, 1а-25, 1а-26, 1а-27, 1а-28, 1а-29, 1а-30, 1а-31, 1а-32, 1а-33, 1а-34, 1а-35, 1а-36, 1а-37, 1а-38, 1а-39, 1а-40, 1а-41, 1а-42, 1а-43, 1а-44, 1а-45, 1а-46, 1а-47, 1а-48, 1а-49, 1а-50, 1а-51, 1а-52, 1а-53, 1а-54, 1а-55, 1а-56, 1а-57, 1а-58, 1а-59, 1а-60, 1а-61, 1а-62, 1а-63, 1а-64, 1а-65, 1а-66, 1а-67, 1а-68, 1а-69, 1а-70, 1а-71, 1а-72, 1а-73, 1а-74, 1а-75, 1а-76, 1а-77, 1а-78, 1а-79, 1а-80, 1а-81, 1а-82, 1а-83, 1а-84, 1а-85, 1а-86, 1а-87, 1а-88, 1а-89, 1а-90, 1а-91, 1а-92, 1а-93, 1а-94, 1а-95, 1а-96, 1а-97, 1а-98, 1а-99, 1а-100, 1а-101, 1а-102, 1а-103, 1а-104, 1а-105, 1а-106, 1а-107, 1а-108, 1а-109, 1а-110, 1а-111, 1а-112, 1а-113, 1а-114, 1а-115, 1а-116, 1а-117, 1а-118, 1а-119, 1а-120, 1а-121, 1а-122, 1а-123, 1а-124, 1а-125, 1а-126, 1а-127, 1а-128, 1а-129, 1а-130, 1а-131, 1а-132, 1а-133, 1а-134, 1а-135, 1а-136, 1а-137, 1а-138, 1а-139, 1а-140, 1а-141, 1а-142, 1а-143, 1а-144, 1а-145, 1а-146, 1а-147, 1а-148, 1а-149, 1а-150, 1а-151, 1а-152, 1а-153, 1а-154, 1а-155, 1а-156, 1а-157, 1а-158, 1а-159, 1а-160, 1а-161, 1а-162, 1а-163, 1а-164, 1а-165, 1а-166, 1а-167, 1а-168, 1а-169, 1а-170, 1а-171, 1а-172, 1а-173, 1а-174, 1а-175, 1а-176, 1а-177, 1а-178, 1а-179, 1а-180, 1а-181, 1а-182, 1а-183, 1а-184, 1а-185, 1а-186, 1а-187, 1а-188, 1а-189, 1а-190, 1а-191, 1а-192, 1а-193, 1а-194, 1а-195, 1а-196, 1а-197, 1а-198, 1а-199, 1а-200, 1а-201, 1а-202, 1а-203, 1а-204, 1а-205, 1а-206, 1а-207, 1а-208, 1а-209, 1а-210, 1а-211, 1а-212, 1а-213, 1а-214, 1а-215, 1а-216, 1а-217, 1а-218, 1а-219, 1а-220, 1а-221, 1а-222, 1а-223, 1а-224, 1а-225, 1а-226, 1а-227, 1а-228, 1а-229, 1а-230, 1а-231, 1а-232, 1а-233, 1а-234, 1а-235, 1а-236, 1а-237, 1а-238, 1а-239, 1а-240, 1а-241, 1а-242, 1а-243, 1а-244, 1а-245, 1а-246, 1а-247, 1а-248, 1а-249, 1а-250, 1а-251, 1а-252, 1а-253, 1а-254, 1а-255, 1а-256, 1а-257, 1а-258, 1а-259, 1а-260, 1а-261, 1а-262, 1а-263, 1а-264, 1а-265, 1а-266, 1а-267, 1а-268, 1а-269, 1а-270, 1а-271, 1а-272, 1а-273, 1а-274, 1а-275, 1а-276, 1а-277, 1а-278, 1а-279, 1а-280, 1а-281, 1а-282, 1а-283, 1а-284, 1а-285, 1а-286, 1а-287, 1а-288, 1а-289, 1а-290, 1а-291, 1а-292, 1а-293, 1а-294, 1а-295, 1а-296, 1а-297, 1а-298, 1а-299, 1а-300, 1а-301, 1а-302, 1а-303, 1а-304, 1а-305, 1а-306, 1а-307, 1а-308, 1а-309, 1а-310, 1а-311, 1а-312, 1а-313, 1а-314, 1а-315, 1а-316, 1а-317, 1а-318, 1а-319, 1а-320, 1а-321, 1а-322, 1а-323, 1а-324, 1а-325, 1а-326, 1а-327, 1а-328, 1а-329, 1а-330, 1а-331, 1а-332, 1а-333, 1а-334, 1а-335, 1а-336, 1а-337, 1а-338, 1а-339, 1а-340, 1а-341, 1а-342, 1а-343, 1а-344, 1а-345, 1а-346, 1а-347, 1а-348, 1а-349, 1а-350, 1а-351, 1а-352, 1а-353, 1а-354, 1а-355, 1а-356, 1а-357, 1а-358, 1а-359, 1а-360, 1а-361, 1а-362, 1а-363, 1а-364, 1а-365, 1а-366, 1а-367, 1а-368, 1а-369, 1а-370, 1а-371, 1а-372, 1а-373, 1а-374, 1а-375, 1а-376, 1а-377, 1а-378, 1а-379, 1а-380, 1а-381, 1а-382, 1а-383, 1а-384, 1а-385, 1а-386, 1а-387, 1а-388, 1а-389, 1а-390, 1а-391, 1а-392, 1а-393, 1а-394, 1а-395, 1а-396, 1а-397, 1а-398, 1а-399, 1а-400, 1а-401, 1а-402, 1а-403, 1а-404, 1а-405, 1а-406, 1а-407, 1а-408, 1а-409, 1а-410, 1а-411, 1а-412, 1а-413, 1а-414, 1а-415, 1а-416, 1а-417, 1а-418, 1а-419, 1а-420, 1а-421, 1а-422, 1а-423, 1а-424, 1а-425, 1а-426, 1а-427, 1а-428, 1а-429, 1а-430, 1а-431, 1а-432, 1а-433, 1а-434, 1а-435, 1а-436, 1а-437, 1а-438, 1а-439, 1а-440, 1а-441, 1а-442, 1а-443, 1а-444, 1а-445, 1а-446, 1а-447, 1а-448, 1а-449, 1а-450, 1а-451, 1а-452, 1а-453, 1а-454, 1а-455, 1а-456, 1а-457, 1а-458, 1а-459, 1а-460, 1а-461, 1а-462, 1а-463, 1а-464, 1а-465, 1а-466, 1а-467, 1а-468, 1а-469, 1а-470, 1а-471, 1а-472, 1а-473, 1а-474, 1а-475, 1а-476, 1а-477, 1а-478, 1а-479, 1а-480, 1а-481, 1а-482, 1а-483, 1а-484, 1а-485, 1а-486, 1а-487, 1а-488, 1а-489, 1а-490, 1а-491, 1а-492, 1а-493, 1а-494, 1а-495, 1а-496,									

- | | |
|---------------------------------------------------------------------------------------|-------------------------------|
|  | межа проектної ділянки |
|  | існуюча мережа водопостачання |
|  | існуюча мережа водовідведення |

1. Схема виконана на основі проектного плану арх. ДПТ-3.
2. Даний архів читати разом із Пояснювальною запискою Том 1.
3. Креслення поперечних профілів проїздів див. аркуш ДПТ-5.
4. Підключення до існуючих та прокладання нових мереж здійснювати лише після погодження відповідних служб та відповідно до ТУ.
5. Проектне водопостачання розглядається в двох варіантах:
 - a) від проектного свердловини, яка запроєктована в Кварталі ІІІ;
 - b) від існуючих мереж м.Буча
6. Підключення проектної мережі водовідведення для батоповерхової забудови буде здійснюватися до існуючої мережі м.Буча, що проходять на захід від проектного ДПТ;
Для садибної та блокової можливе влаштування локальних очисних споруд, що будуть розміщені на території ділянки.
7. Розташування малих очисних споруд на садових ділянках та території блокової забудови виконується на наступних стадіях проектування з урахуванням чинних будівельних та інших нормативів щодо відстаней до будинків і території суміжних ділянок з умовою дотримання зон санітарної охорони.